





- Условные обозначения:
- Границы территории, в отношении которой осуществляется подготовка проекта планировки территории
  - Границы зон планируемого размещения линейных объектов, подлежащих реконструкции в связи с изменением их местоположения
  - 1  - Номера характерных точек границ зон планируемого размещения линейных объектов, подлежащих реконструкции в связи с изменением их местоположения

						Документация по планировке территории в составе проекта планировки и проекта межевания территории линейного объекта «Устройство улично-дорожной сети в части деревни Даймище Гатчинского муниципального округа»			
Изм.	Кол.уч.	Лист	N док.	Подпись	Дата	Проект планировки территории. Основная часть.	Стадия	Лист	Листов
Разработал	Коппалова				2025		ППТ	1	1
Проверил	Зюбан				2025	Чертеж границ зон планируемого размещения линейных объектов, подлежащих реконструкции в связи с изменением их местоположения. Масштаб 1:1000			
Н. контр.	Ермолина				2025				